



Przebudowa ul. Okopy i ul. Stary Dwór w m. Krynki -
ul. Stary Dwór
Przekroje poprzeczne skala 1:100/100


KM 0+000,00




KM 0+003,48



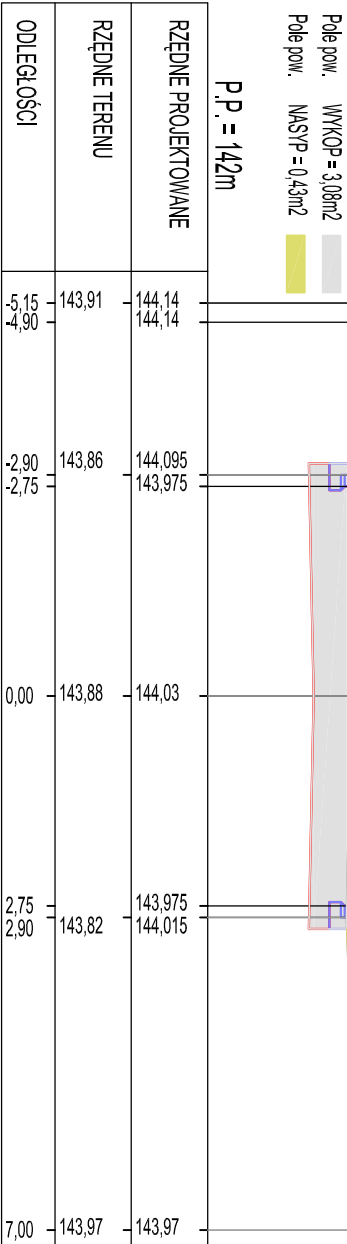
KM 0+011,78




KM 0+020,00




KM 0+040,00



KM 0+060,00



KM 0+080,00



Nazwa opracowania:		Dokumentacja techniczna	
Obiekt:		Przebudowa ul. Okopy i ul. Stary Dwór, w m. Krynki	
Adres:	ul. Stary Dwór, m. Krynki	Data:	25.04.2022
Nazwa rysunku:	Przekroje poprzeczne	Nr arkusza:	1/2
		Nr rysunku:	17
Imię i nazwisko:		Podpis:	
Sporządził:		mgr inż. Krzysztof Kujawski	